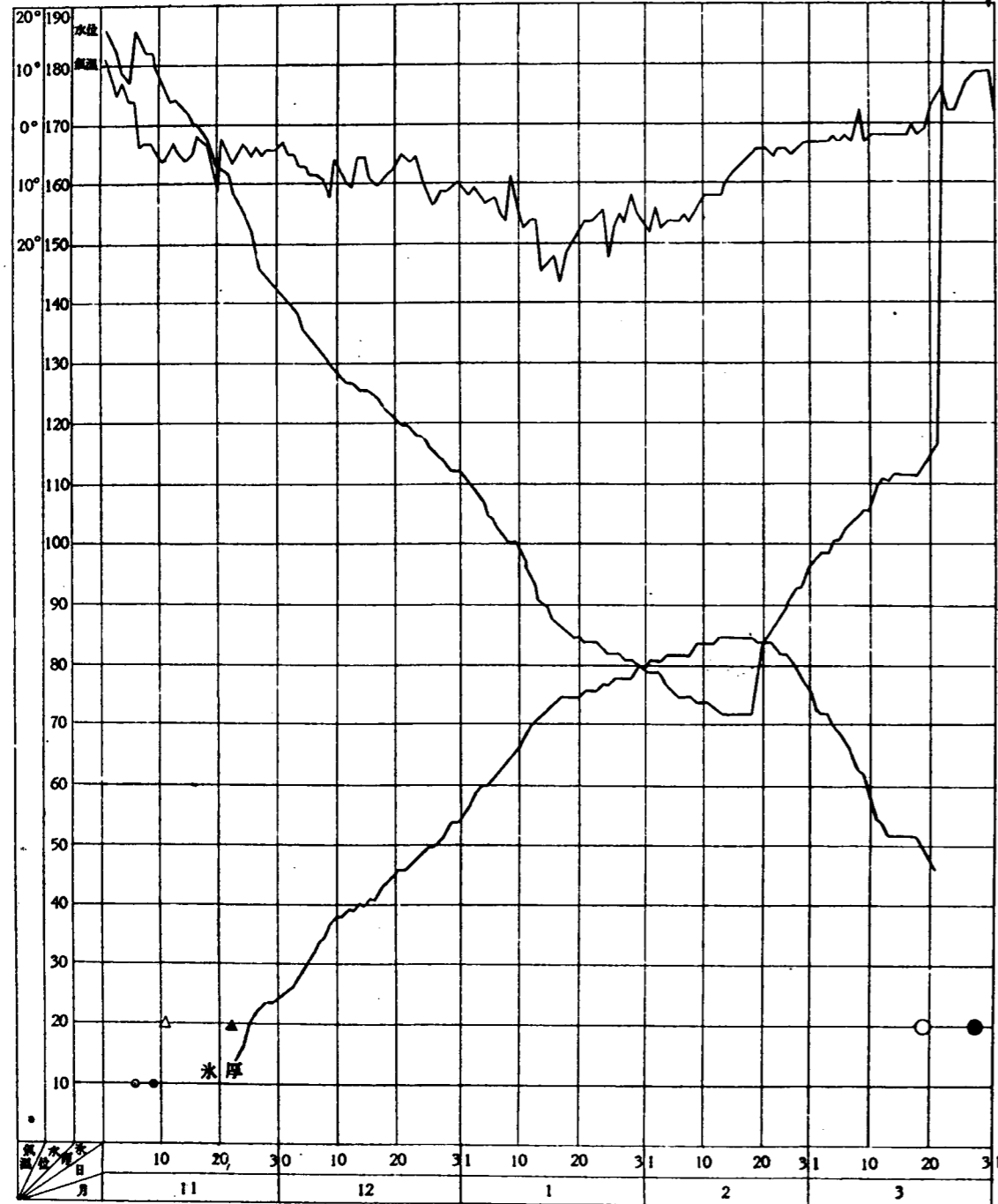


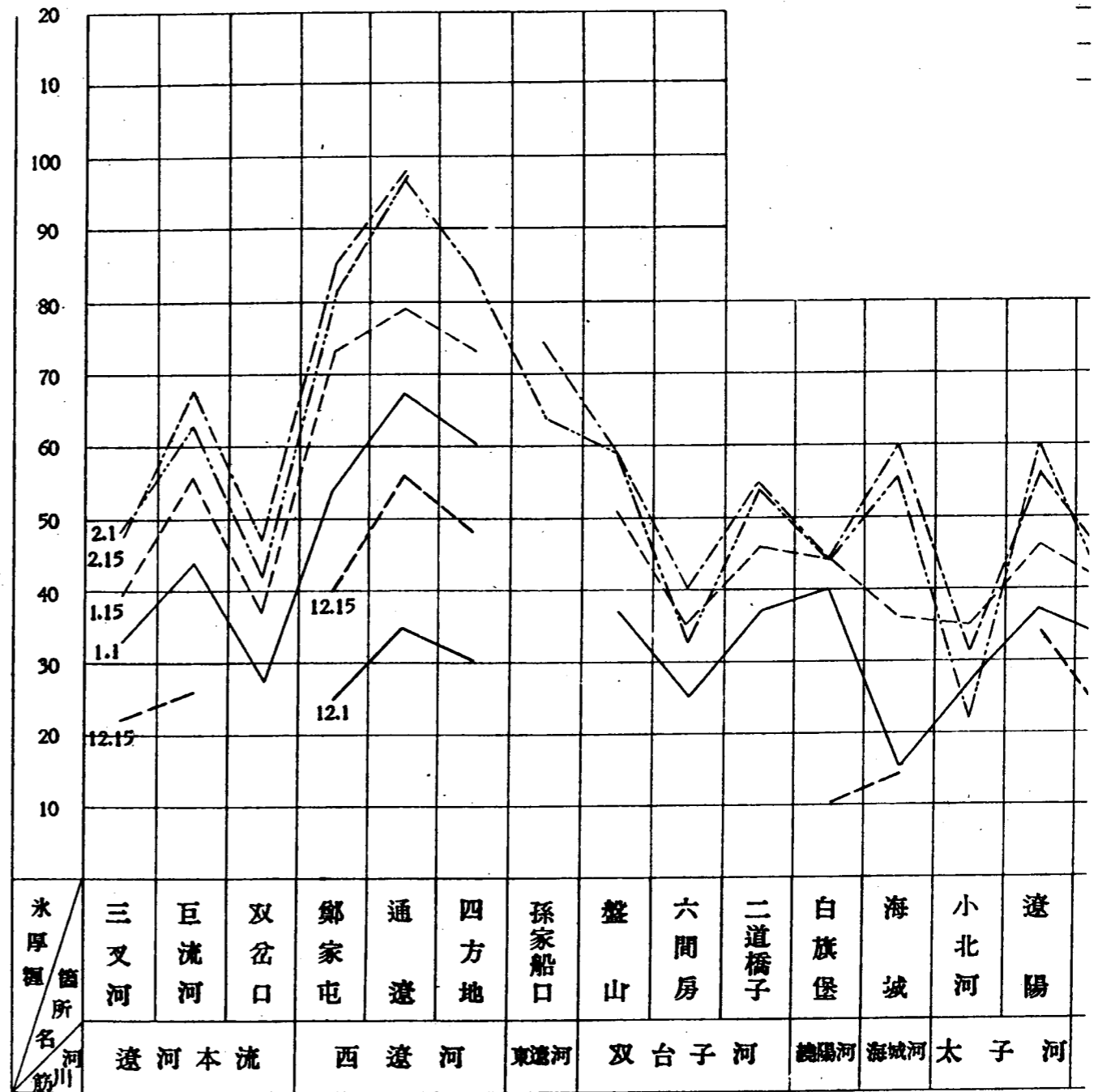
鄭家屯

M
零點標高 114.00

第一圖(共二)



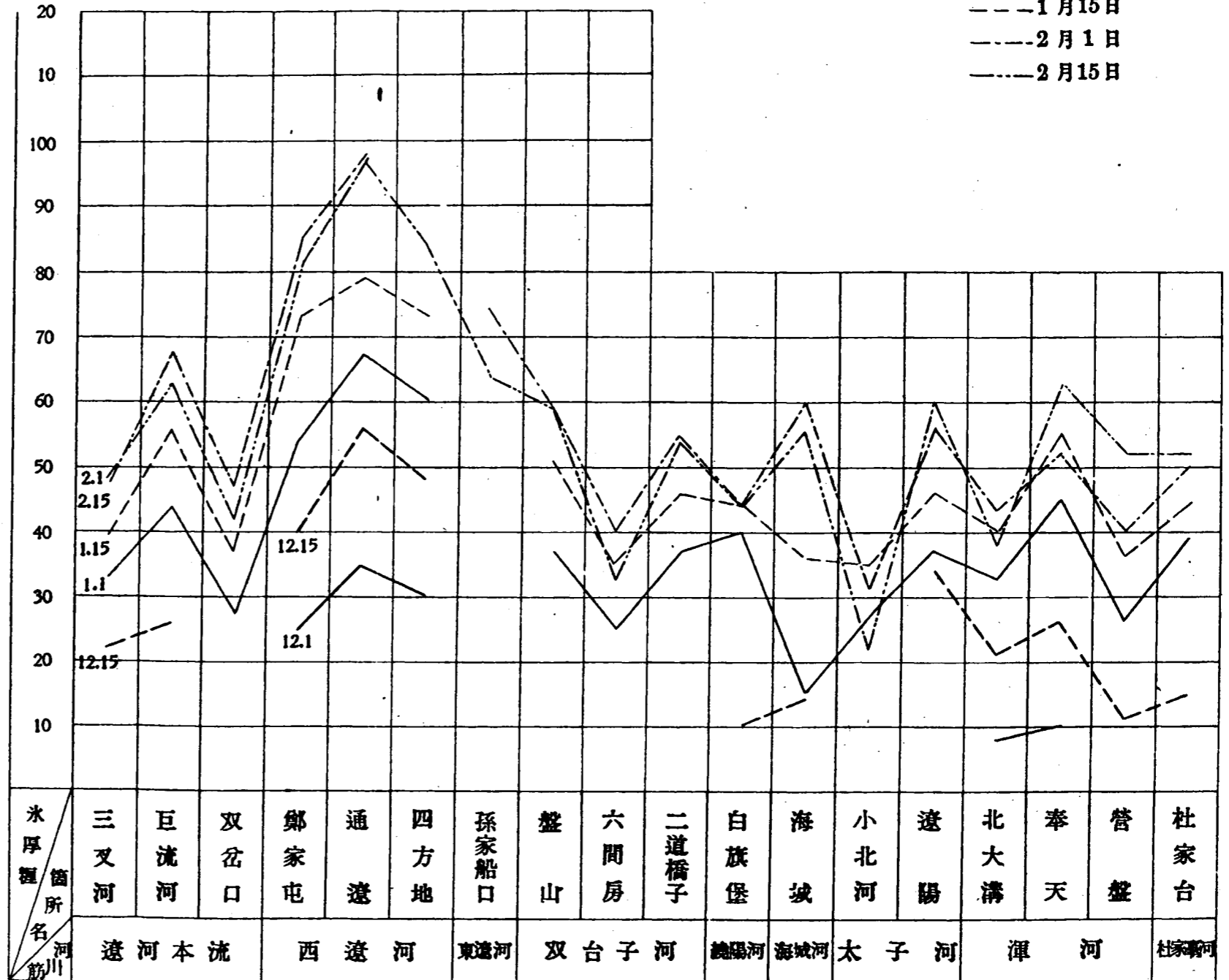
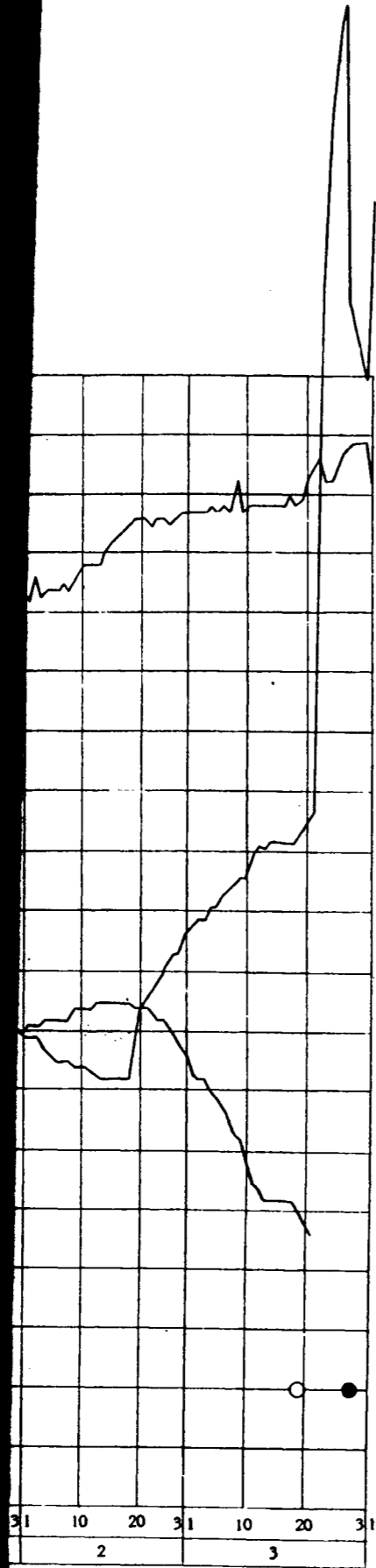
十五日別冰厚曲線圖



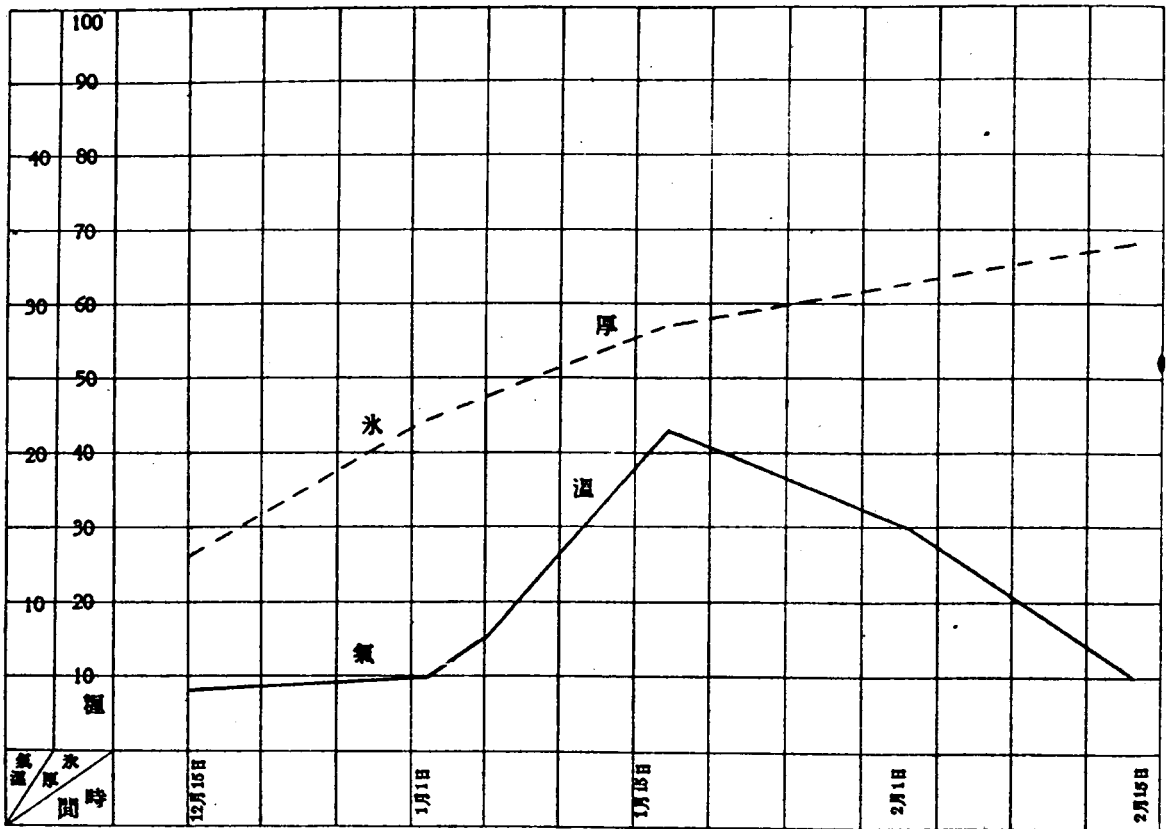
十五日別氷厚曲線圖

—— 12月1日
 - - - 12月15日
 —— 1月1日
 - - - 1月15日
 - - - 2月1日
 - - - 2月15日

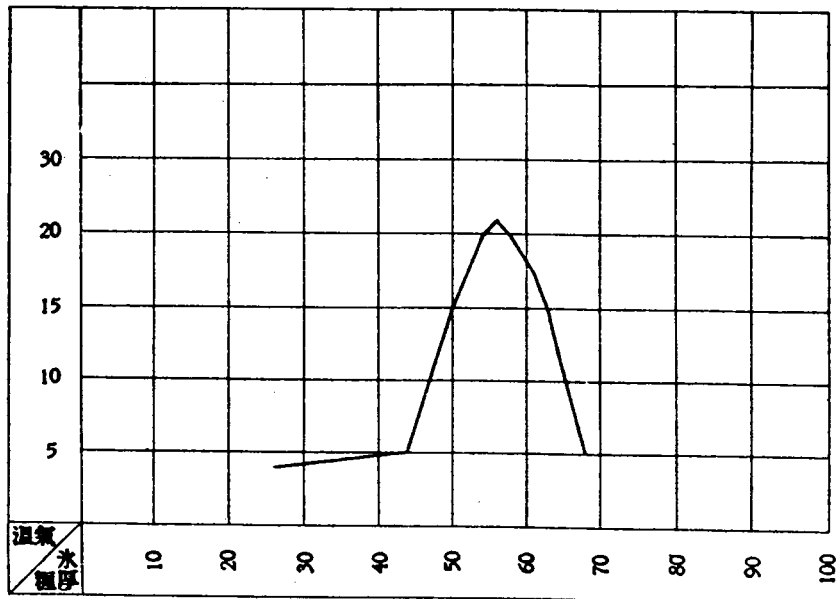
第一圖(其ノ一)



巨流河時間冰厚氣溫曲線圖



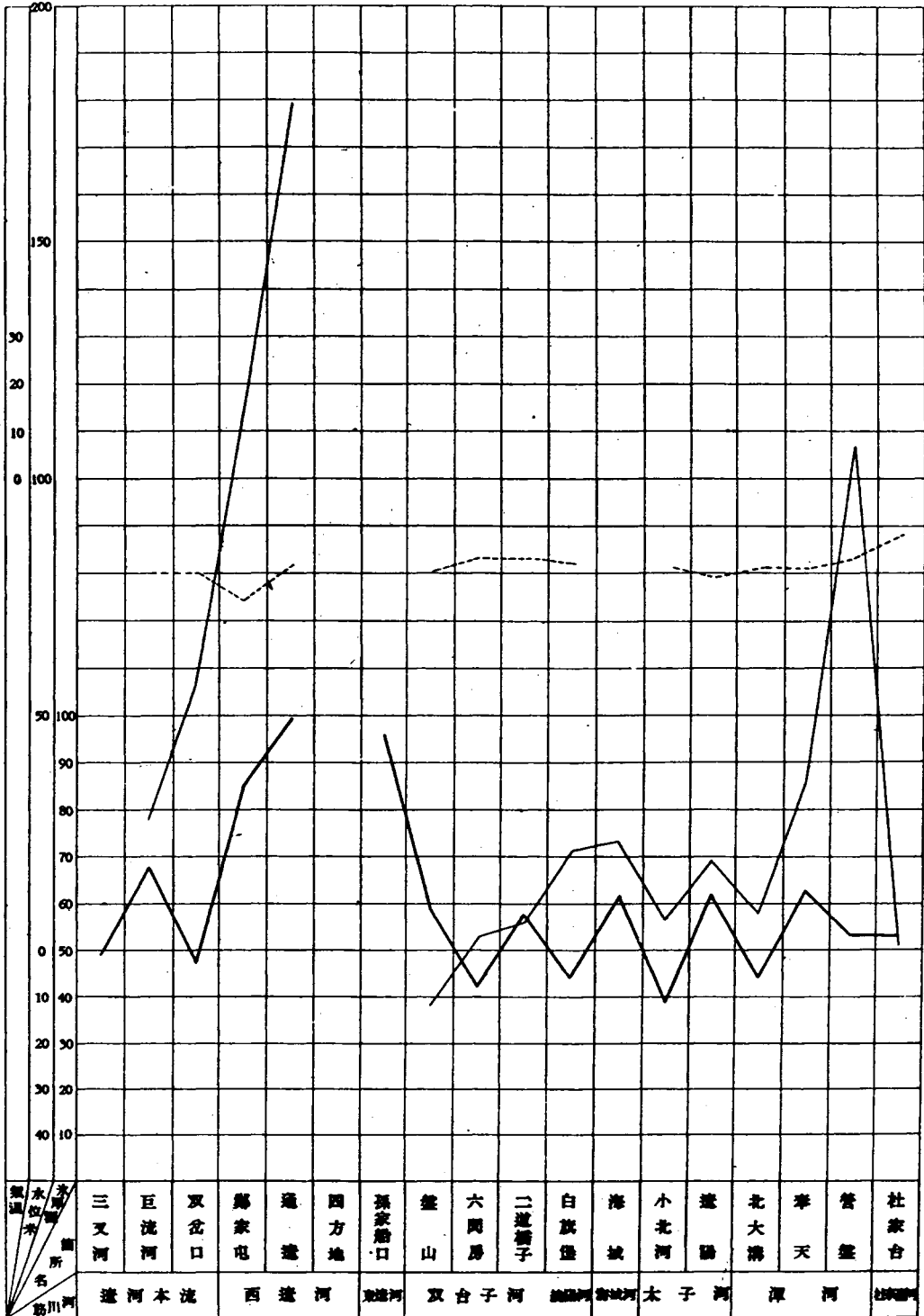
巨流河水厚氣溫圖



最高結冰狀況圖

第三圖

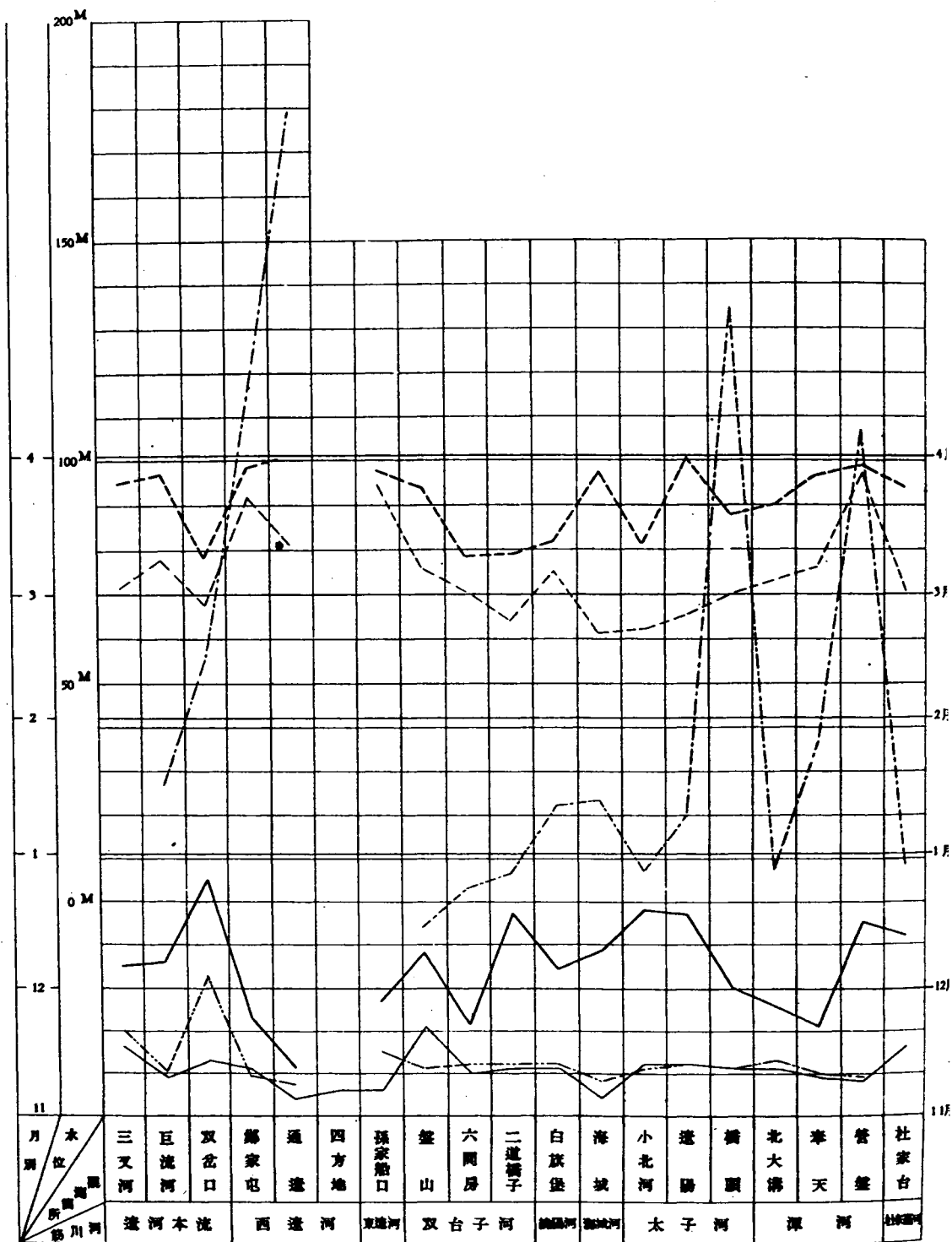
—— 最高冰厚
 —— 最低水位
 - - - - 最低氣溫



結 冰 狀 況 圖

第 五 圖

- 結冰完了
- 解冰完了
- 結冰開始
- 解冰開始
- 流水
- 解冰開始
- 流水



所
田 邑 屋 本 備

地名	一月	二月	三月	四月	五月	六月	七月	八月	九月	十月	十一月	十二月	年	統計期間
營口	11.2	11.0	11.0	11.0	11.0	11.0	11.0	11.0	11.0	11.0	11.0	11.0	11.0	1925年—1926年
承德	11.2	11.0	11.0	11.0	11.0	11.0	11.0	11.0	11.0	11.0	11.0	11.0	11.0	1925年—1926年
赤峰	11.2	11.0	11.0	11.0	11.0	11.0	11.0	11.0	11.0	11.0	11.0	11.0	11.0	1925年—1926年
延吉	11.2	11.0	11.0	11.0	11.0	11.0	11.0	11.0	11.0	11.0	11.0	11.0	11.0	1925年—1926年
新賓	11.2	11.0	11.0	11.0	11.0	11.0	11.0	11.0	11.0	11.0	11.0	11.0	11.0	1925年—1926年
綏芬	11.2	11.0	11.0	11.0	11.0	11.0	11.0	11.0	11.0	11.0	11.0	11.0	11.0	1925年—1926年
牡丹江	11.2	11.0	11.0	11.0	11.0	11.0	11.0	11.0	11.0	11.0	11.0	11.0	11.0	1925年—1926年
洪南	11.2	11.0	11.0	11.0	11.0	11.0	11.0	11.0	11.0	11.0	11.0	11.0	11.0	1925年—1926年

平均氣溫 (攝氏之度)

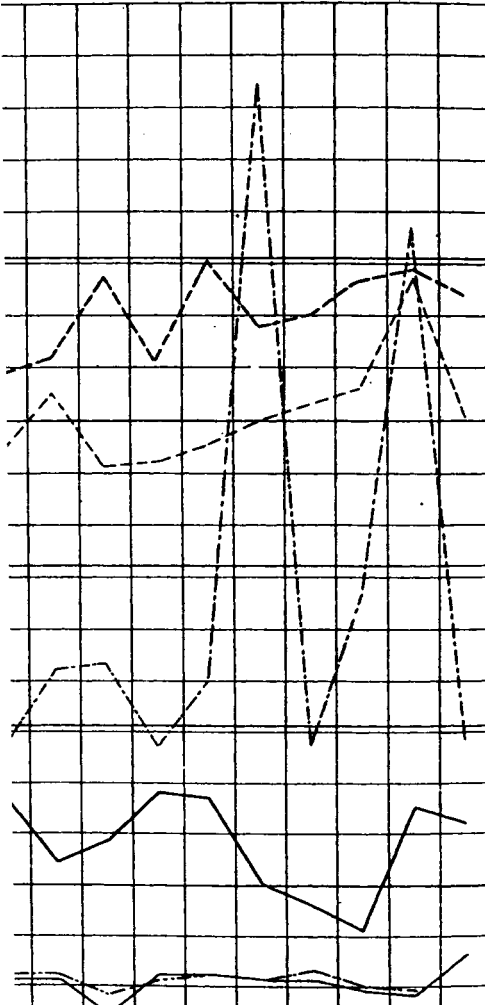
〔示零度以下〕

地名	一月	二月	三月	四月	五月	六月	七月	八月	九月	十月	十一月	十二月	年	統計期間
營口	11.2	11.0	11.0	11.0	11.0	11.0	11.0	11.0	11.0	11.0	11.0	11.0	11.0	1925年—1926年
承德	11.2	11.0	11.0	11.0	11.0	11.0	11.0	11.0	11.0	11.0	11.0	11.0	11.0	1925年—1926年
赤峰	11.2	11.0	11.0	11.0	11.0	11.0	11.0	11.0	11.0	11.0	11.0	11.0	11.0	1925年—1926年
延吉	11.2	11.0	11.0	11.0	11.0	11.0	11.0	11.0	11.0	11.0	11.0	11.0	11.0	1925年—1926年
新賓	11.2	11.0	11.0	11.0	11.0	11.0	11.0	11.0	11.0	11.0	11.0	11.0	11.0	1925年—1926年
綏芬	11.2	11.0	11.0	11.0	11.0	11.0	11.0	11.0	11.0	11.0	11.0	11.0	11.0	1925年—1926年
牡丹江	11.2	11.0	11.0	11.0	11.0	11.0	11.0	11.0	11.0	11.0	11.0	11.0	11.0	1925年—1926年
洪南	11.2	11.0	11.0	11.0	11.0	11.0	11.0	11.0	11.0	11.0	11.0	11.0	11.0	1925年—1926年

狀況圖

第五圖

—— 結氷完了
 - - - 解氷完了
 ——— 結氷開始
 - - - 解氷開始
 - - - 最高氷厚



白旗堡	海城	小北河	遼陽	橋頭	北大溝	奉天	營盤	杜家台
白旗堡河	海城河	太子河			潭河			杜家台河

地名	一月	二月	三月	四月	五月	六月	七月	八月	九月	十月	十一月	十二月	年	統計期間
黑河	()	()	()	()	()	()	()	()	()	()	()	()	0.1	一九三三年—一九三七年
滿洲里	()	()	()	()	()	()	()	()	()	()	()	()	1.2	一九三一年—一九三三年
海拉爾	()	()	()	()	()	()	()	()	()	()	()	()	0.0	一九三一年—一九三三年
齊哈爾	()	()	()	()	()	()	()	()	()	()	()	()	0.0	一九三一年—一九三三年
克山	()	()	()	()	()	()	()	()	()	()	()	()	0.0	一九三一年—一九三三年
齊齊哈爾	()	()	()	()	()	()	()	()	()	()	()	()	0.0	一九三一年—一九三三年
富錦	()	()	()	()	()	()	()	()	()	()	()	()	0.0	一九三一年—一九三三年
哈爾濱	()	()	()	()	()	()	()	()	()	()	()	()	0.0	一九三一年—一九三三年
密山	()	()	()	()	()	()	()	()	()	()	()	()	0.0	一九三一年—一九三三年
洮南	()	()	()	()	()	()	()	()	()	()	()	()	0.0	一九三一年—一九三三年
杜爾伯特	()	()	()	()	()	()	()	()	()	()	()	()	0.0	一九三一年—一九三三年
綏化	()	()	()	()	()	()	()	()	()	()	()	()	0.0	一九三一年—一九三三年
新賓	()	()	()	()	()	()	()	()	()	()	()	()	0.0	一九三一年—一九三三年
延吉	()	()	()	()	()	()	()	()	()	()	()	()	0.0	一九三一年—一九三三年
赤塔	()	()	()	()	()	()	()	()	()	()	()	()	0.0	一九三一年—一九三三年
奉天	()	()	()	()	()	()	()	()	()	()	()	()	0.0	一九三一年—一九三三年
承德	()	()	()	()	()	()	()	()	()	()	()	()	0.0	一九三一年—一九三三年

平均氣溫 (攝氏之度)

() 示零度以下



所			
田	原	奉	本

平均最高氣溫

地名	一月	二月	三月	四月	五月	六月	七月	八月	九月	十月	十一月	十二月	年	統計期間
黑河	() 17.9	() 10.0	() 3.7	() 8.1	() 16.1	() 24.1	() 27.3	() 28.8	() 26.8	() 18.9	() 7.8	() 17.9	6.0	一九三五年—一九三七年
滿洲里	() 10.3	() 13.0	() 6.8	() 6.8	() 16.8	() 23.0	() 26.6	() 28.8	() 26.8	() 16.8	() 7.8	() 17.9	4.1	一九〇九年—一九三三年
海拉爾	() 13.1	() 17.4	() 7.6	() 6.6	() 16.6	() 23.5	() 27.3	() 28.3	() 26.3	() 16.3	() 7.3	() 17.3	3.9	一九〇九年—一九三三年
興安	() 13.6	() 17.9	() 7.1	() 6.1	() 16.1	() 23.1	() 27.1	() 28.1	() 26.1	() 16.1	() 7.1	() 17.1	0.8	一九三六年—一九三七年
克山	() 17.2	() 21.1	() 11.1	() 10.0	() 19.1	() 26.2	() 29.0	() 31.3	() 29.3	() 19.3	() 8.3	() 18.3	6.8	一九三〇年—一九三七年
齊齊哈爾	() 16.2	() 20.1	() 10.1	() 9.1	() 18.1	() 25.2	() 28.0	() 30.3	() 28.3	() 18.3	() 7.3	() 17.3	3.3	一九三〇年—一九三七年
富錦	() 16.3	() 20.2	() 10.2	() 9.2	() 18.2	() 25.3	() 28.1	() 30.4	() 28.4	() 18.4	() 7.4	() 17.4	3.3	一九三〇年—一九三七年
索倫	() 10.7	() 15.5	() 5.5	() 10.5	() 18.5	() 26.5	() 29.3	() 31.5	() 29.5	() 19.5	() 8.5	() 18.5	8.8	一九三七年
哈爾濱	() 14.1	() 18.9	() 8.9	() 7.9	() 17.9	() 25.9	() 28.7	() 31.0	() 29.0	() 19.0	() 8.0	() 18.0	9.1	一九〇九年—一九三七年
密山	() 15.1	() 19.9	() 9.9	() 8.9	() 18.9	() 26.9	() 29.7	() 32.0	() 30.0	() 20.0	() 9.0	() 19.0	8.1	一九〇九年—一九三七年
沈陽	() 10.0	() 14.8	() 4.8	() 3.8	() 12.8	() 20.8	() 23.6	() 25.9	() 23.9	() 13.9	() 2.9	() 12.9	3.6	一九二六年—一九三七年
牡丹江	() 11.6	() 16.4	() 6.4	() 5.4	() 14.4	() 22.4	() 25.2	() 27.5	() 25.5	() 15.5	() 4.5	() 14.5	3.6	一九二六年—一九三七年
綏芬河	() 13.8	() 18.6	() 8.6	() 7.6	() 16.6	() 24.6	() 27.4	() 29.7	() 27.7	() 17.7	() 6.7	() 16.7	7.8	一九〇九年—一九三七年
新京	() 10.8	() 15.6	() 5.6	() 4.6	() 13.6	() 21.6	() 24.4	() 26.7	() 24.7	() 14.7	() 3.7	() 13.7	1.0	一九〇九年—一九三七年
延吉	() 8.0	() 12.8	() 2.8	() 1.8	() 10.8	() 18.8	() 21.6	() 23.9	() 21.9	() 11.9	() 0.9	() 10.9	7.7	一九〇九年—一九三七年
奉天	() 6.4	() 11.2	() 1.2	() 0.2	() 8.2	() 16.2	() 19.0	() 21.3	() 19.3	() 9.3	() -0.7	() 8.3	1.1	一九三六年—一九三七年
承德	() 3.3	() 8.1	() -0.9	() -1.9	() 5.1	() 13.1	() 15.9	() 18.2	() 16.2	() 6.2	() -4.8	() 5.2	1.6	一九二六年—一九三七年
營口	() 4.3	() 9.1	() -1.9	() -2.9	() 6.1	() 14.1	() 16.9	() 19.2	() 17.2	() 7.2	() -5.8	() 6.2	1.7	一九二六年—一九三七年

降水量(耗)

地名	一月	二月	三月	四月	五月	六月	七月	八月	九月	十月	十一月	十二月	年	統計期間
黑河	二五	六二	四九	一〇七	四九	六六	一五〇	一二六	五〇	四三	一四	六一	二五二	一九三一年—一九三三年
滿洲里	二六	一九	二八	五〇	一六	四〇	八〇	六八	五八	七三	五〇	二九	二七三	一九三一年—一九三三年
海拉爾	四〇	四〇	五七	九三	二二	二二	八二	七二	四六	二二	五八	四三	三三八	一九三一年—一九三三年
興安	三三	六八	四〇	四〇	四〇	七一	一六	一八	六	一一	一八	四八	三二四	一九三一年—一九三三年
克山	三三	四三	四〇	四〇	三三	四六	三〇	一〇	六	九	二二	二六	三二七	一九三一年—一九三三年
齊齊哈爾	一三	一八	四九	一六	三三	八七	一三	九〇	一〇	三三	六八	一六	一六	一九三一年—一九三三年
富錦	一九	四九	三三	三三	六六	七〇	一六	六	九	一〇	一八	六三	三九七	一九三一年—一九三三年
綏化	二六	二七	四六	二七	三三	六三	七三	四	〇	〇	二二	七四	三九三	一九三一年—一九三三年
哈爾濱	四三	六三	二七	一九	四六	九三	二六	三三	三〇	二九	二二	四三	三九七	一九三一年—一九三三年
密山	〇	二二	二二	四〇	三三	六二	二七	二二	六	八	二八	四三	四三	一九三一年—一九三三年
牡丹江	三三	四三	三九	三三	五三	八八	三三	二二	四	二	四	一	四三	一九三一年—一九三三年
綏芬河	〇	四七	九三	一〇	三三	六二	三三	一〇	六	三	一五	三	三三	一九三一年—一九三三年
新京	六二	六〇	一六	三三	四三	二二	二九	六六	九	四	一七	六七	六〇	一九三一年—一九三三年
延吉	〇	三二	二二	三三	三三	二二	二七	八	三	九	三	六六	三三	一九三一年—一九三三年
赤峰	〇	二七	八	一五	四三	四七	五八	七	五	二	三	一〇	三三	一九三一年—一九三三年
奉天	四八	六一	八一	三九	六三	九三	一八	一四	七	四	三	八	六八	一九三一年—一九三三年
承德	〇	一五	三三	三三	三三	八八	一〇	一一	一	一	二	〇	五	一九三一年—一九三三年
登口	六四	五八	一七	二七	二七	六三	一七	一六	七	四	二	七	六	一九三一年—一九三三年

