

(1) 大津町海岸防潮堤。

大阪灣の防潮堤工事

區 間	延長(米)	高サ(米)	構 造 大 要	摘 要
至 堺市出島町六一七, 三四 自 堺市海岸通一八番地	1,880.80	O. P(+) 5.00	護岸石積波止コンクリート壁付、堤防盛砂全面眞土被覆、防潮林黒松トベラ植栽	延長 555.5米 附帯道路 幅 8.0米
自 堺市出島町六一七道三四 至 泉北郡濱寺町大字下石津	547.20	5.00	同	上 國道十六號線國庫補助災害復舊工事 延長702.7米ヲ含ム
泉北郡濱寺町大字下石津	1,064.70	5.00	同	上 濱寺町國庫補助災害復舊工事ヲ含ム
泉北郡濱寺町大字 { 下石津 船尾 下	1,222.50	5.00	同	上 同
泉北郡高石町大字 { 羽衣 北 南	2,190.40	5.00	栗石コンクリート壁、根固セルラーブロック沈設並捨石盛砂全面眞土被覆	
泉北郡大津町大字 { 助松 下 條	1,457.60	5.00 4.50	同 防潮林黒松トベラ植栽	上
泉北郡大津町大字宇多	936.65	4.50	護石石積波止コンクリート壁付、堤防盛砂全面眞土被覆、防潮林黒松トベラ植栽	大津町國庫補助災害復舊工事ヲ含ム 附帯道路 { 延長 754.5米 幅 6.0米

事業計畫

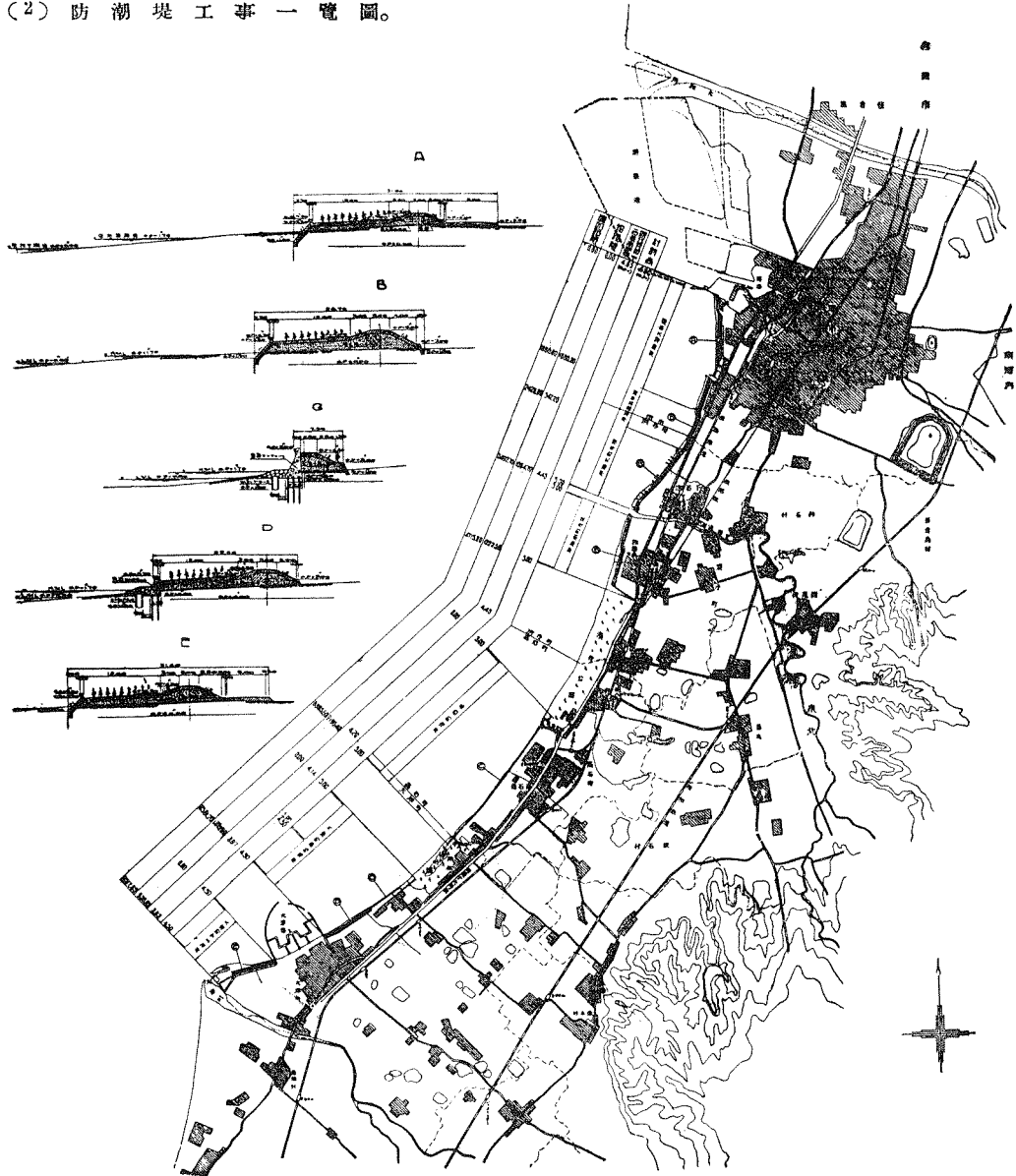
昭和9年9月21日の颱風は高潮を伴ひ、大阪湾沿岸一帯は海潮の侵入する所となり、人畜家財に夥しき損害を與へたり。此慘禍に鑑み堺市大濱海岸より泉北郡大津町大津川河岸に至る延長9,317.85米の間防潮堤を築造し、堺・大阪兩港施設の完備と相俟ち將來の潮害防止に備へんとした。尙堺市及大津町の


一部には避難道路延長1,310米を築造した。

工事區間及延長

堺市海岸通18番地先(大濱潮湯裏)より泉北郡大津町大字宇多(大津川右岸堤)に至る區間にして、此區間中濱寺公園及大町助松遠州園内は天然の防潮林現存し高潮防護に充分であるから堤防を省略した。防潮堤の總延長は9,317.85米である。

(2) 防潮堤工事一覽圖。






(3) 高石町
海岸防潮堤。

(4) 高石町海岸・濱寺公園を望む。





(5) 濱寺町海岸防潮堤。



(6) 芝田川尻逆潮樋門。