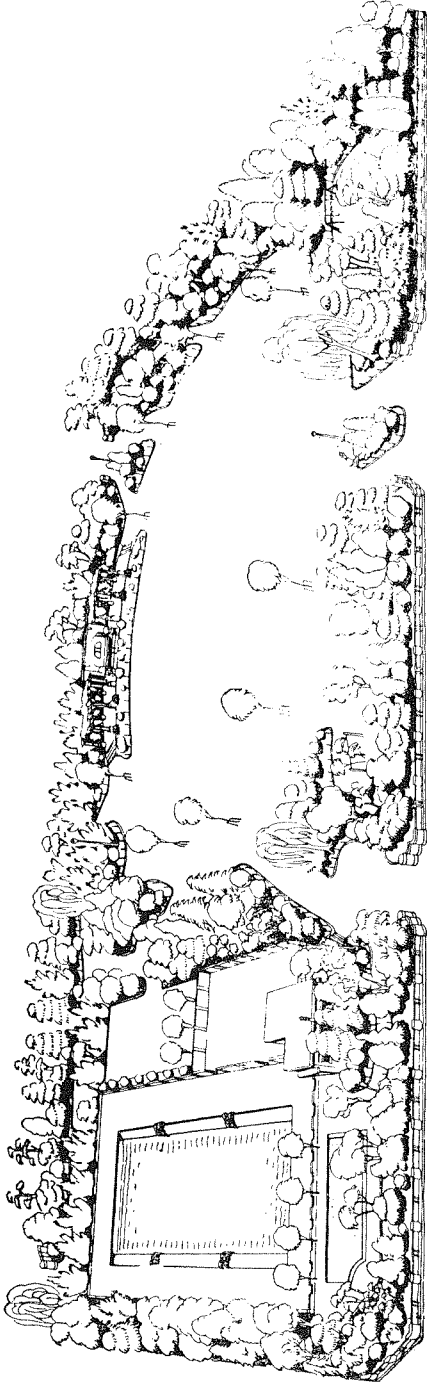



Tsukishima No. 2 Park for Children, where Playground, Swimming Pool, and all kind of Playthings are Provided.



(1) 月島第二公園配景圖

(1) Perspective View of the Tsukishima No. 2 Park.



(2) Part of the Sand Ground.
(2) 公園内砂場の一部圖

兒童の爲め

月島第二公園

本公園は帝都復興計畫になる52小公園の一で、其面積最も大なるものである、月島の地は隅田川の三角州たる佃島に接して、東京府が明治18年より同25年までに理立てたもので、此所に設けられた本公園は深川の東陽公園と共に海に最も近く、復興公園中最南に位してゐる。

の二方も道路に面して居る、公園の略中央に廣場を設け、其周圍に兒童水泳場、砂遊場、兒童遊戯場の外、樹林、四阿、藤棚其他の施設を配して兒童の運動遊戯に充つるご共に、一般の散策休養の用にも供する様になつてゐる。

水泳場は他の小公園に見られざる施設であつて長さ25米、幅10米深さ約0.7米及至0.9

月島第二小学校さ道路を隔て、相對し、他

米あり、附帶設備として脱衣場、觀覽席、水洗場等も設けてある。

位置 京橋區月島西仲通 8ノ7. 9. 11 9ノ1. 3

交通 市電月島終點より北西へ約100米
 関渡船場より南東へ約200米

大さ 長さ約90.米 幅約51.8米 面積約4,700平米(1,425坪)


植栽樹木 上木シヒ、クロマツ、モチ、モクセイ、シダ等40種 400本

下木 ツツジ類、アラキ、マサキ、ヤツデヒサカキ等54種 2,000本

起工 大正15年2月

竣功 同 7月

開園 同 8月7日。



(3) Water Fountain for Drinking Purpose.

(3) 公園内飲用水栓圖

(4) Plan of Tsukishima No. 2 Park.

(4) 月島第二公園平面圖

校 學 小 二 第 島 月

