

府縣道

天王寺堺線

道路改築工事概要

N T 生

本概要は大阪府土木部、長久保工管課長より御送り下さつた資料に依て記したもので、若し内容に間違ひなどがあつたとすればそれは筆者の責任である。

大阪府に於て、失業應急事業、都市計畫事業及府縣道改良事業として執行中であつた府縣道工事の中、天王寺堺線及鳳堺線が本年六月に竣功した。本路線は十六號國道と並行して居り、小栗街道に結び、更に紀州街道に連絡し大阪市城南と和歌山市方面とを結ぶ重要な道路である。

天王寺堺線の工事執行延長は二、〇一三米餘、改築幅員は二三・六四米で、事業費は四〇四、〇八七圓である。

また鳳堺線の工事執行延長は五、八九〇米餘であつて、改築幅員は一・〇米、一五・〇米、二一・八二米及二三・六四米である。以上兩路線共一五・〇米以上の幅員區間は標

準断面圖の如く歩車道を區別し、車道はトペカ式アスファルト・コンクリート、歩道はコンクリートブロックを以て鋪装した。

尙ほ歩車道の區別ある區間の歩道には植樹をなし、また交通の安全を期する爲め全線に亘つてトラフィックペイントを以て路心を標示してある。(本誌口繪及寫眞參照)

本改築工事の概要を摘記すれば次の如くである。


一、天王寺堺線

(一) 工事區間

自 堺市遠里小野町六八番地ノ一地先


至 堺市北新町四丁一三〇番地々先

- (一) 延長 二、〇一 三・二一 米
- (三) 幅員 改築幅員 二二・六 四米(一 三間)車 道一六・ 三六米
- (九間)歩 道(三・六 四米(二 間)



(近附點又交道鐵和阪)線 堺 鳳

(四) 舗装 車道、トペカ式アスファルトコンクリート舗 装(アス



(近 附 丘 ケ 霞)線 堺 鳳

- フアルト
- コンクリ
- ート厚五
- 鞭、基層
- セメント
- コンクリ
- ート(一:
- 三:六)厚
- 一五糧)
- 歩道、コ
- ンクリー
- トプロツ
- ク舗装
- (五) 事 業費

四〇四、〇八七・〇五圓(失業應急事業費)

(六) 一杆當單價 二〇一、〇〇〇圓

(七) 使用勞働者人員 三六、八七四人

(八) 着手及竣功 着手、昭和八年十一月十五日
竣功、昭和十年八月三十一日

二、鳳 塚 線

(一) 工事區間

自 堺市北新町四丁目一三〇番地々先

至 泉北郡福泉町大字上四三九番地ノ一地先

工事區間を事業別、幅員別にして掲ぐれば、

事業別	區 間	幅員	延長	摘要
失業應急	自堺市北新町四丁一三〇番地	米	三三・六四	米
事業	至堺市一條通八丁一〇二番地	米	三五・三〇	
同	右 自堺市一條通八丁一〇二番地	米	三三・六四	
同	右 自堺市安井町一、二五九番地	米	八四・九〇	
都市計畫	自堺市耳原町一、九二二番地	米	三五・三〇	堺都計遠里小野邊
事業	至堺市耳原町一、三二六番地	米	五三・六〇	線大阪府
府縣道	自堺市耳原町一、三二六番地	米	三三・六四	受託
改良事業	至泉北郡神石村上石津七五ノ五	米	二二・八二	
同	右 自泉北郡神石村上石津七五ノ五	米	一五・〇〇	
同	至泉北郡神石村大字市一五	米	九四三・三五	

失業應急(自泉北郡神石村大字市一五 二〇〇、二、五九、五)歩車道區
事業(至泉北郡福泉町大字上四三九)ノ一
計 五、八九〇・八五

(二) 延長 改築延長五、八九〇・八五米(内譯 幅員二三・六

四米區間 三五二・一〇米、幅員二・八二米區間 二、〇七六・

九〇米、幅員一五・〇米區間 九四二・三五米、幅員一一・〇米

區間二、五一九・五〇米)

(三) 幅員 イ、改築幅員二三・六四米(二三間)、車道一

六・三六米(九間)、歩道三・六四米(二間) ロ、改築幅員

二一・八二米(一二間)、車道一四・五四米(八間)、歩道三・

六四米(二間) ハ、改築幅員一五・〇米(八・二五間)、車

道一一・〇米(六・〇五間)、歩道二・〇米(一・一〇間) ニ、

改築幅員一一・〇米(六・〇五間) 歩車道の區別なし。

(四) 舗装 車道、トベカ式アスファルトコンクリート舗

装(アスファルトコンクリート厚五糎、基層セメントコンクリ

ート厚一五糎)歩道、コンクリートブロック舗装

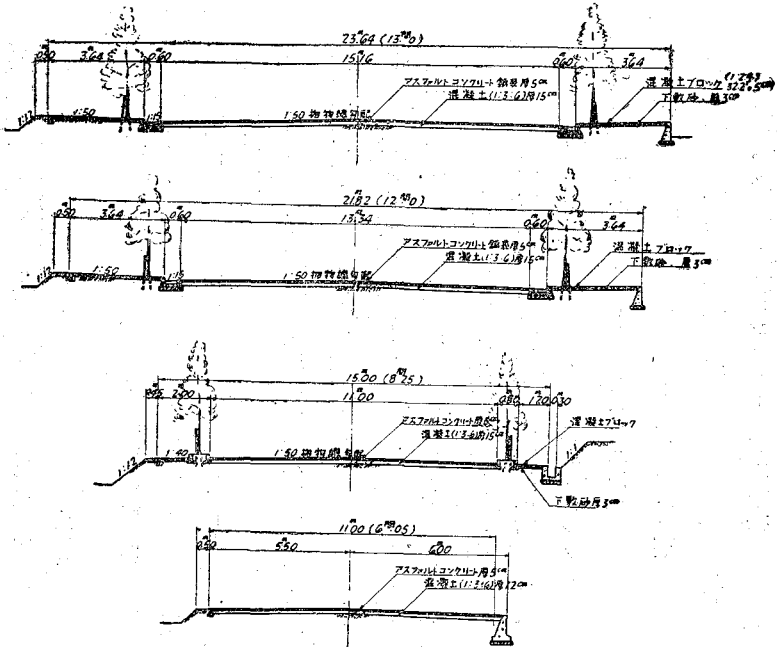
(五) 橋梁 橋名 神石橋、橋長 二六・〇米、幅員 一

五・〇米、型式 鐵筋コンクリートT型桁橋

- (六) 事業費 總額 一、〇四三、三六一、三
- 三圓、失業應急事業費 六七二、二九四・〇
- 一圓、都市計畫事業費 七八、七五五・四五
- 圓、府縣道改良事業費 二九二、三一一・八
- 七圓
- (七) 一籽當單價 平均 一七七、〇〇〇圓
- (八) 使用勞働者人員 總人員 一八四、三
- 五一一人、失業應急事業 一二八、一三六人、
- 都市計畫事業 一二、八一三人、府縣道改
- 良事業 四三、四〇二人
- (九) 着手及竣功 着手、昭和八年十一月十
- 七日 竣功、昭和十一年六月十三日

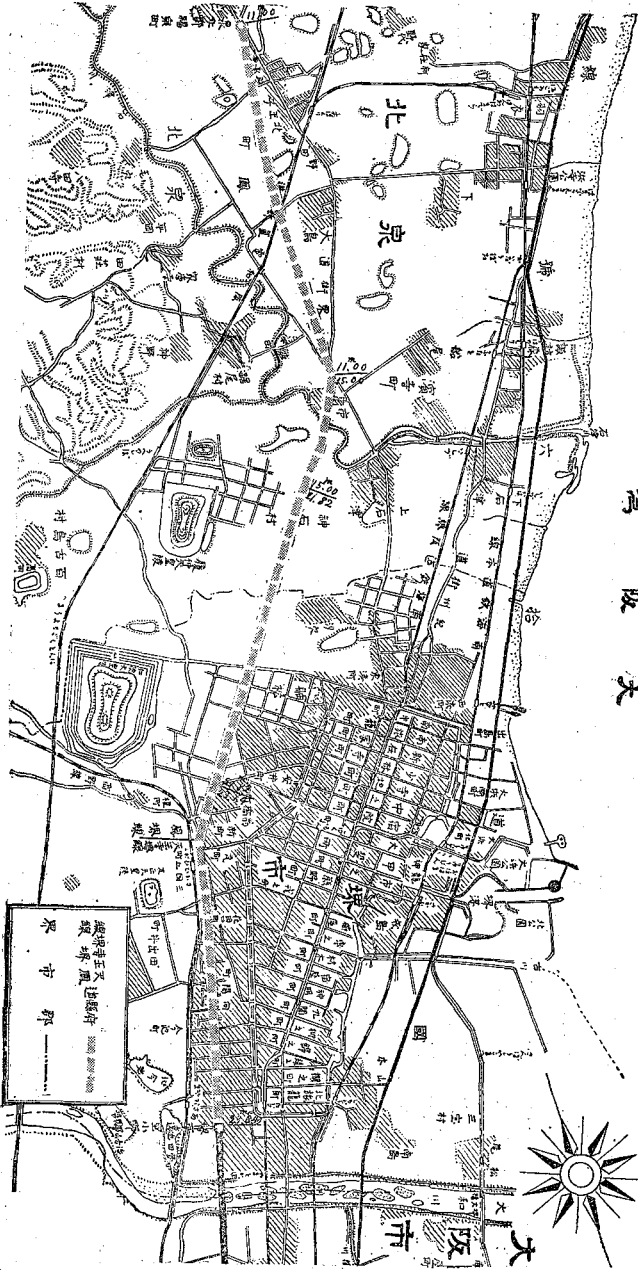
(完)

府縣道 天王寺・塚 標準橫斷面圖



府縣道五王鳳嶺鐵線平功坡面圖

大 阪 灣



說
苑