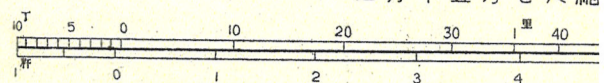
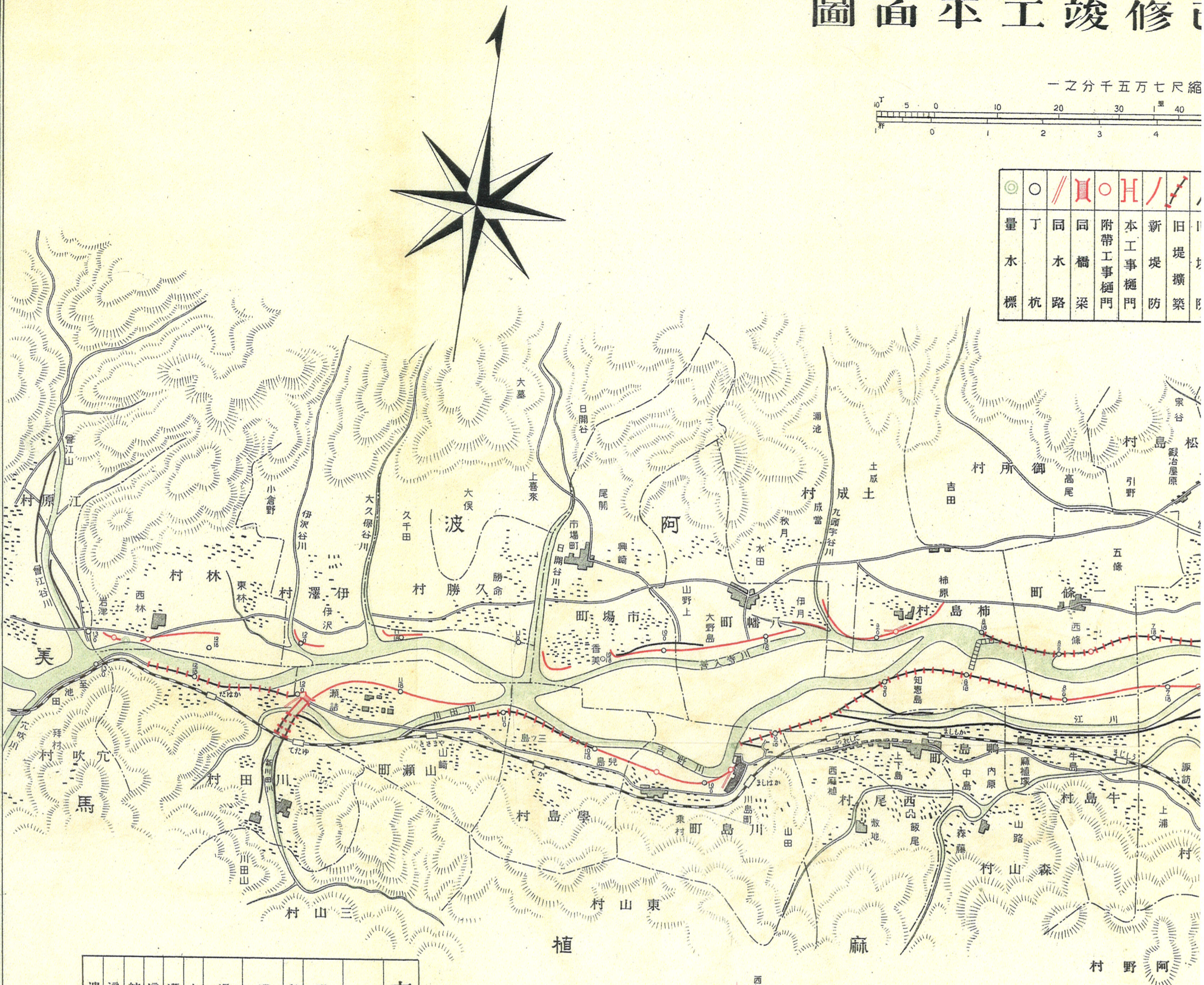


# 吉野川竣工平面设计圖

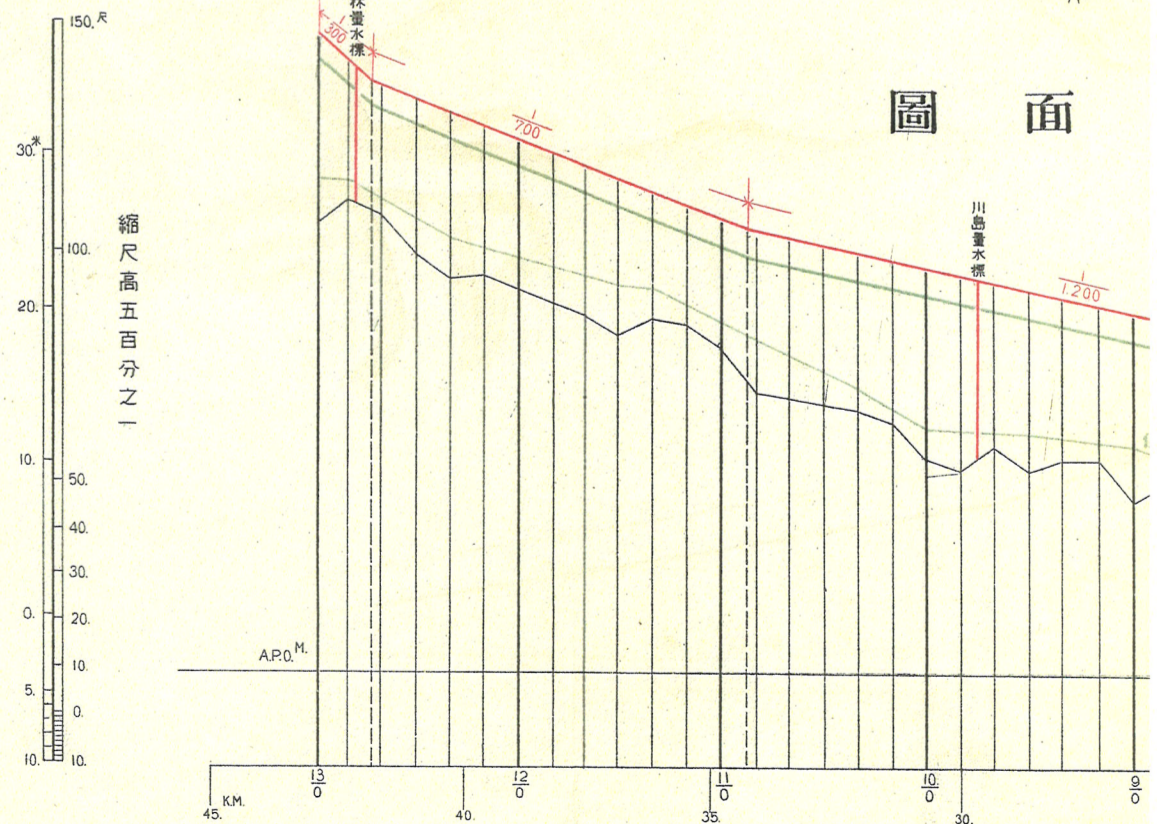
縮尺五千分之二



◎	○	/	員	○	H	/	/
量	丁	同	同	附	本	新	旧
水	水	水	橋	帶	工	堤	堤
標	杭	路	梁	工	事	防	擴
				事	門	築	



## 断面圖

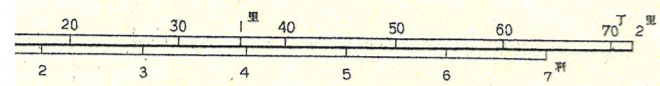


種類	項目	記事及數量	計畵高水量		堤防馬踏		堤防法		水害區	灌溉延長	航路延長	流域面積	潰地反別
			第十以上	第十以下	第十以上	第十以下	第十以上	第十以下					
改修	區	左岸阿波郡林村 以下海二至ル		一四〇〇〇		七三							
堤防	築	右岸麻植郡川内村		三五二七		五五							
水害	區	川幅二幅一米八乃至二米七 二割五分 乃至三割法ノ小段ヲ設ク		九六六〇		八四〇			三三〇〇	三九四〇	二四〇〇	二四〇〇	
灌溉	延長	内幹川		二四〇〇		二四〇〇			一三九四〇	一四〇〇	二四〇〇	二四〇〇	
航路	延長	内幹川		一一〇		一一〇				一一〇	一一〇	一一〇	
流域	面積			三一五〇〇		三一五〇〇					三一五〇〇	三一五〇〇	
潰地	反別			一一四〇		一一四〇					一一四〇	一一四〇	

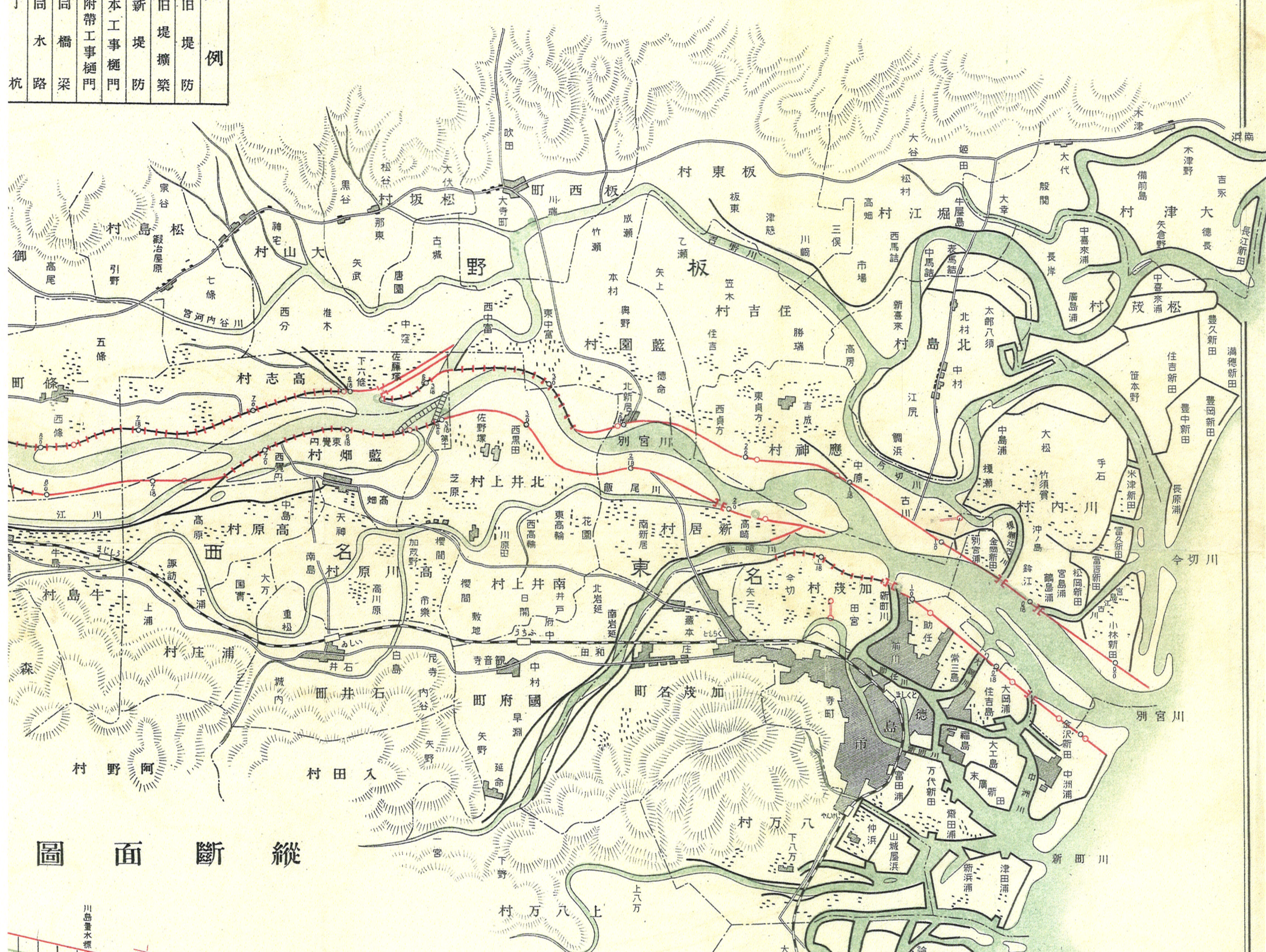
# 吉野川改修竣工

登録	平成	年	月	日
番号	第	37112	号	
社団法人 土木学会				
附属 土木図書館				

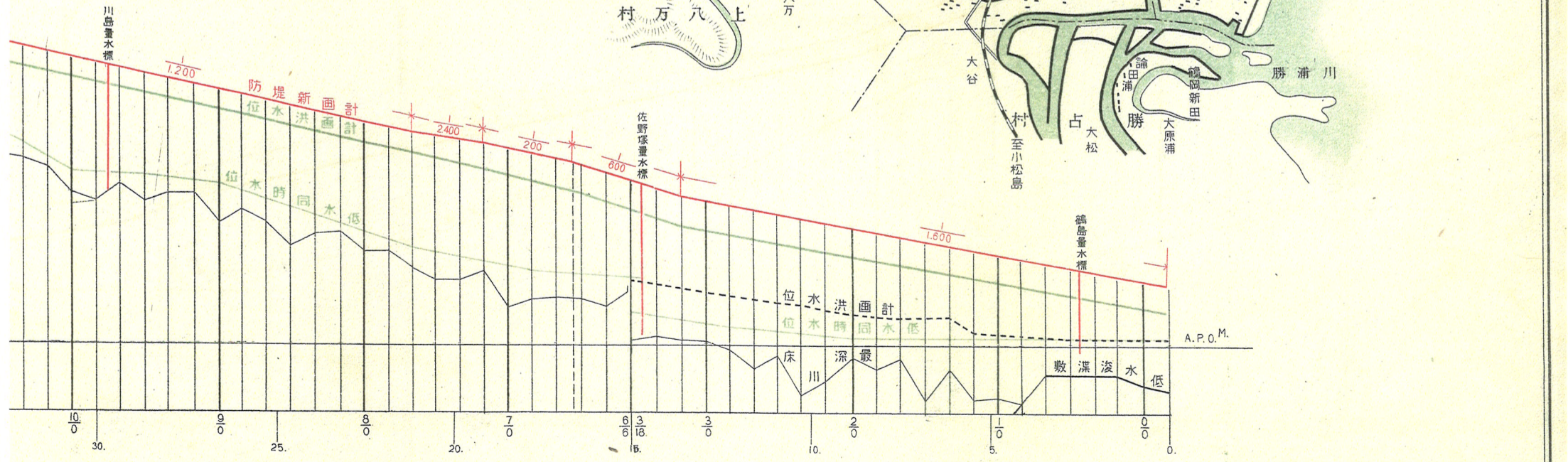
縮尺 七万五千分之一



凡例	旧堤防	旧堤擴張	新堤防	本工事樋門	附帶工事樋門	同橋梁	同水路	丁杭



縦断面圖



縮尺 縦尺五十分之一

