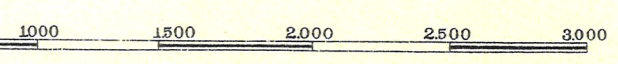
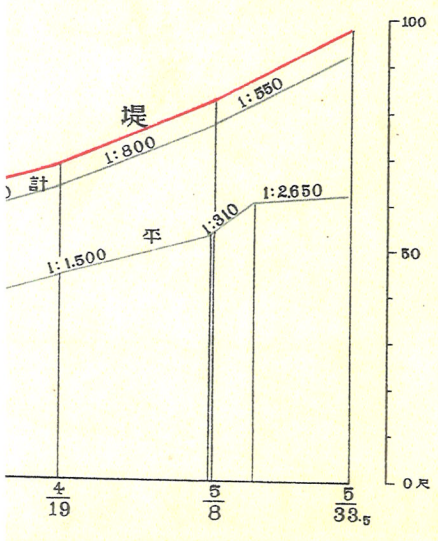
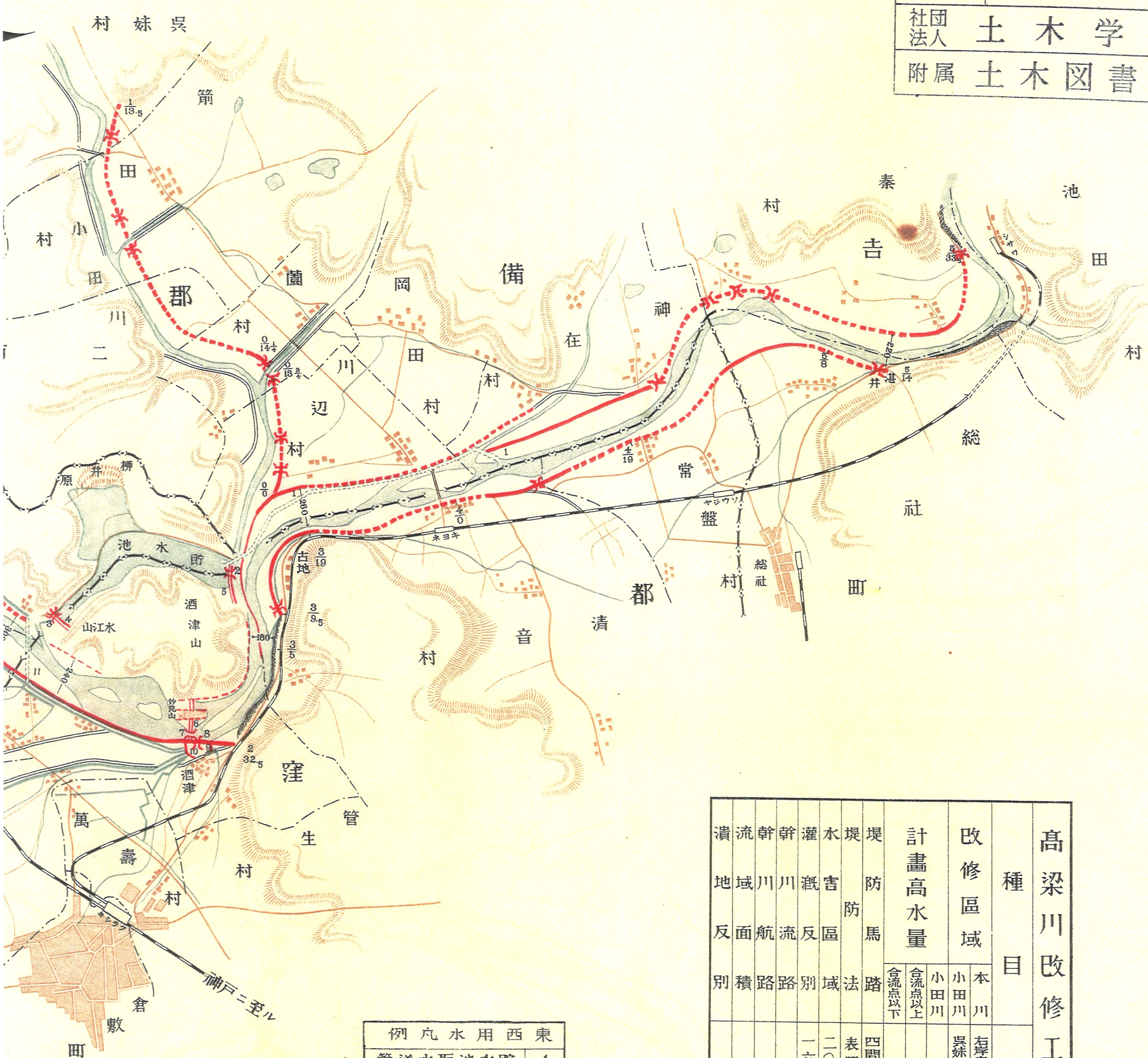


高梁川改修竣工

一分五尺縮



登録 昭和 63年 1月 9日
 番号 第 34366 号
 社団法人 土木学会
 附属 土木図書館



例 凡 水 用 西 東

管 道 水 取 池 水 貯	1
管 樋 水 放 上	2
管 樋 水 排 上	3
防 堤 上	4
堤 切 締 派 西	5
堤	6
堰 伏 起	7
門 樋 水 取 津 酒	8
門 樋 水 配 北	9
門 樋 水 配 南	10
樋	11

高梁川改修工事主要項目表

種 目	改修區域	計畫高水量		堤防	堤防馬路	水害區	灌漑反別	幹流航路	流域別積	潰流地域別
		合流点以上	合流点以下							
記事及數量	右岸秦ヨリ左岸津井ヨリ以下海ニ至ル 五里三三丁五〇間 左岸呉妹村以下本川合流点ニ至ル 一里一三丁一八間	二五〇〇〇	二五〇〇〇	四間 但左岸里三三丁ヨリ二里三三丁五丁至ル五間 表側一割 裏側一割五分	一六四三六	一四四〇六	一六八四	二八	二一	一六一
單位	里	立方	立方	間	間	間	間	間	間	間

凡 例	郡界	道 路	鐵 道	新 堤 防	舊 堤 防	山 腹 切 取	樋 管	丁 杭
凡 例	界 村	屋 家	海 河	築 擴 堤 旧	岳 山	堤 流 導	新 設 用 水 路	1/1