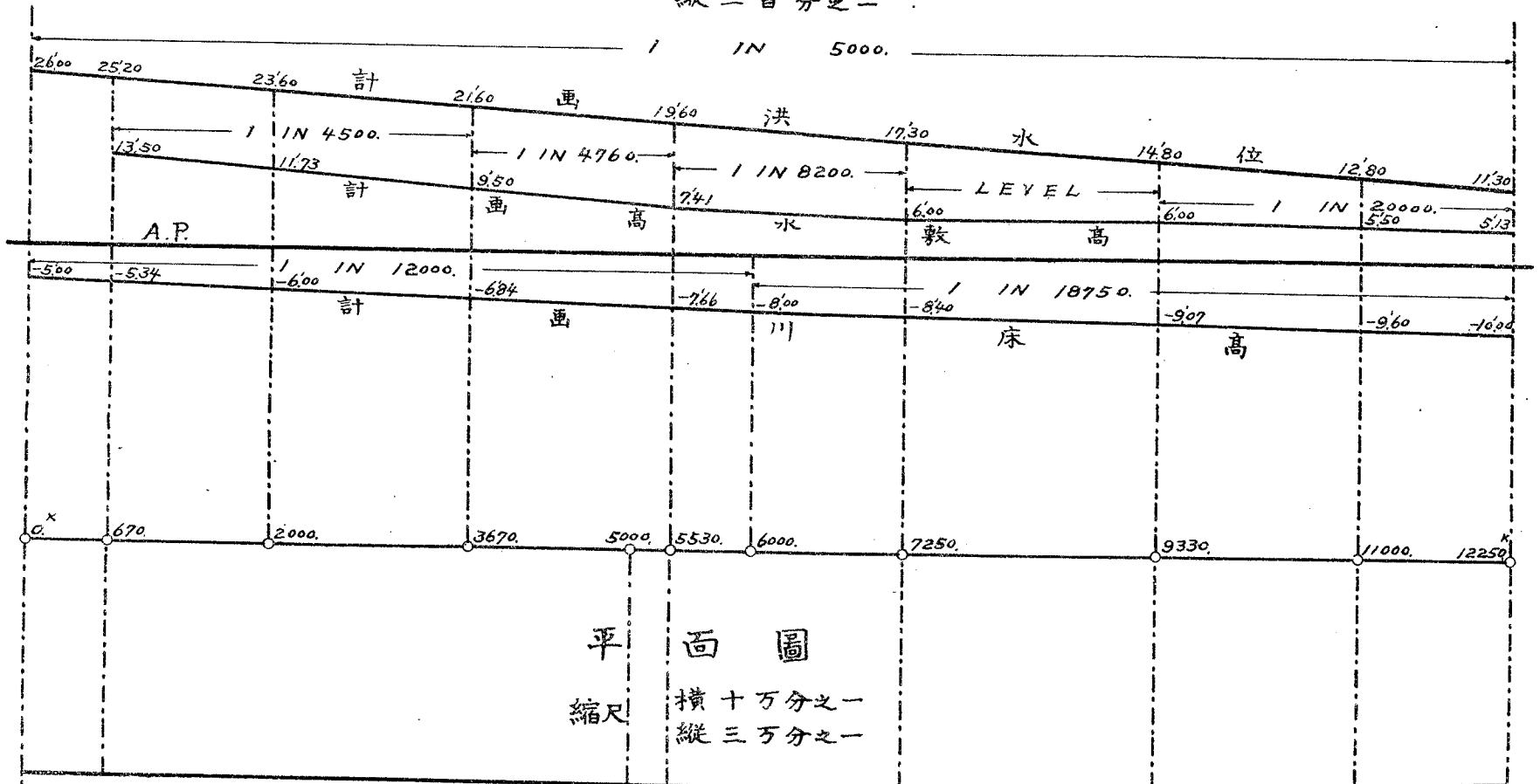


新荒川放水路計畫圖

縱断面圖
縮尺 橫 十万分之一
縮尺 縱 三百分之一



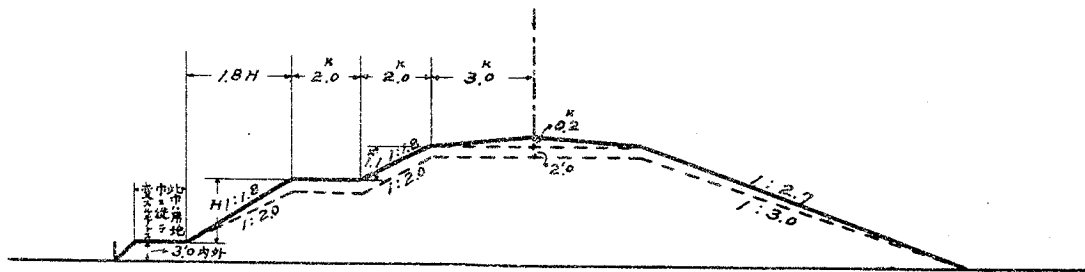
$b=60^k$ $B=230^k$	$b=66^k$ $B=250^k$	B	$b=78.0$ $B=253$	b	$b=104$ $B=277$	$b=124.88$ $B=302.5$	$b=140.5$ $B=320.8$
-----------------------	-----------------------	-----	---------------------	-----	--------------------	-------------------------	------------------------

B 計畫川幅 b 計畫低水敷上幅

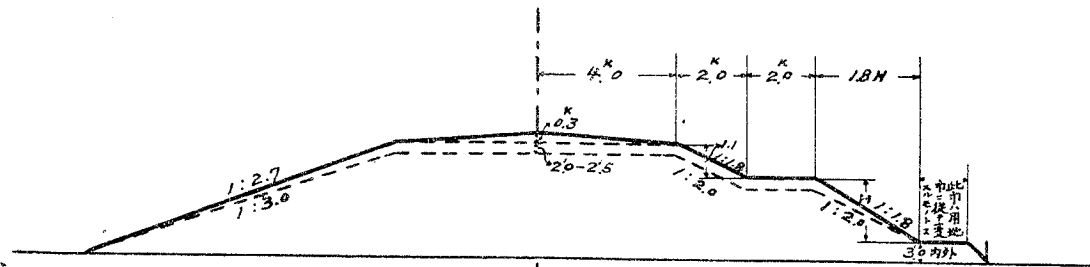
築堤定規

縮尺 四百分之一

荒川左岸堤



荒川右岸堤



H: 地盤高低ニ依リ変ナルモ或區間ハ固一定セラルトス